


PROJETO ATLAS DE DIVISAS MUNICIPAIS GEORREFERENCIADAS DO ESTADO DO CEARÁ

Conveniados: IPECE



Parceiros



Fortaleza, 03 de julho de 2017.

Ofício Circular CCNM nº 014/2017

Senhor(a) Presidente,

A Assembleia Legislativa do Estado do Ceará, em Convênio com o Instituto de Pesquisa e Estratégia Econômica do Ceará (IPECE) e o Instituto Brasileiro de Geografia e Estatística (IBGE), está realizando o Projeto "Atlas de Divisas Municipais Georreferenciadas do Estado do Ceará", que visa à atualização e georreferenciamento dos limites de todos os municípios cearenses.


Informamos que o trabalho já foi concluído nos 128 municípios das Macrorregiões do **Litoral Leste/Vale do Jaguaribe, Cariri, Metropolitana de Fortaleza, Baturité, Sertão Central, Inhamuns** e finalizado as Macrorregiões de Litoral Oeste/Vale do Curu e Litoral Norte.


No momento, estamos entregando a V. Ex.^a o mapa com o posicionamento de todas as localidades e um conjunto de leis onde estão descritos os limites dos municípios. Com isso, solicitamos que este material após analisado e caso encontrado alguma pendência de limites, que seja apresentado por ocasião da Audiência Pública (AP). Sendo assim, estamos dando um prazo de **15 dias** corridos a contar da data do recebimento deste ofício para enviar as pendências através de ofício/e-mail à Comissão (**endereço no rodapé**). Caso o município não se manifeste, implicará que o limite atual será mantido. **As referidas pendências são áreas que são administradas pelo município, porém encontra-se dentro do município vizinho, ou vice-versa, que podem se configurar em situações de agregação de áreas ou interpretação dos limites à luz da lei.**


Desta forma, convidamos V. Ex.^a a participar de **Audiência Pública da Comissão de Criação de Novos Municípios, Estudos de Limites e Divisas Territoriais**, que será realizada dia **08/08/2017 (terça-feira)**, às **9h00 no Plenário da Câmara Municipal de São Benedito**, da qual participarão os municípios da Macrorregião da Serra da Ibiapaba, que tem como objetivo, apresentar o Projeto Atlas de Divisas, a metodologia empregada e os objetivos a serem alcançados. Durante essa AP os prefeitos e presidentes de câmaras municipais terão a última oportunidade de apresentar as pendências de limites.

Desde já, colocamo-nos inteiramente a disposição de Vossa Excelência, no endereço e telefones descritos, para maiores esclarecimentos.

Atenciosamente,


DEPUTADO JULIO CESAR
Coordenador do Projeto Atlas de Divisas Municipais Georreferenciadas


FLAVIO ATALIBA FLEXA DALTRO BARRETO
Diretor Geral do IPECE


FRANCISCO JOSÉ MOREIRA LOPES
Chefe da Unidade Estadual do IBGE no Ceará

Excelentíssimo Senhor
VEREADOR GRIJALVA PARENTE DA COSTA
Presidente da Câmara Municipal de UBAJARA

Av. Desembargador Moreira, 2807, Anexo II Sala 410 - CEP.: 60.170-900 - Dionísio Torres - Fortaleza - Ceará -
Fone: (85) 3277. 2737 (Geral) - 3277. 2735 (Mourão) - 3277.2800 (Farias) - e-mail: c.assuntosmunicipais@al.ce.gov.br